


Филиал ФГБУ "Федеральная кадастровая палата Федерального агентства регистрации, кадастра и картографии" по Свердловской области

(полное наименование органа регистрации прав)

Выписка из Единого государственного реестра недвижимости об основных характеристиках и зарегистрированных правах на объект недвижимости
 Раздел 1
 Сведения об основных характеристиках объекта недвижимости

На основании запроса от 16.06.2017, поступившего на рассмотрение 19.06.2017, сообщаем, что согласно записям Единого государственного реестра недвижимости:

Здание	
Лист № <u>1</u> Раздела <u>1</u>	Всего листов раздела <u>1</u> : _____
Всего разделов: _____	
Всего листов выписки: _____	
Кадастровый номер: 66:52:0106006:97	
Номер кадастрового квартала: 66:52:0106006	
Дата привнесения кадастрового номера: 30.06.2012	
Ранее присвоенный государственный учетный номер: Ивентарный номер: 1446_01_38-00, Условный номер: 66-66-05/004/2007-541	
Адрес:	Свердловская область, г. Красноурфимск, ул. Советская, д. 56
Площадь, м²:	3700,6
Назначение:	Нежилое здание
Наименование:	школа № 3
Количество этажей, в том числе подземных этажей:	4, а также подземных 1
Год ввода в эксплуатацию по завершении строительства:	данные отсутствуют
Год завершения строительства:	1961
Кадастровая стоимость, руб.:	58509150.43
Кадастровые номера иных объектов недвижимости, в пределах которых расположен объект недвижимости:	данные отсутствуют
Кадастровые номера помещений, машино-мест, расположенных в здании или сооружении:	данные отсутствуют
Виды разрешенного использования:	данные отсутствуют
Статус записи об объекте недвижимости:	Сведения об объекте недвижимости имеют статус "актуальные, ранее учтенные"
Особые отметки:	данные отсутствуют
Получатель выписки:	Дубовская Ирина Александровна
Инженер территориального отдела № 4	Дьякова Е.В.




(подпись, фамилия)

Сведения о зарегистрированных правах

Здание	
Лист № _____	Всего листов раздела 2: _____
19.06.2017 № 66/005/553/2017-1703	Всего разделов: _____
Кадастровый номер: 66:52:0106006:97	


1. Правообладатель (правообладатели):	1.1. Муниципальное образование городской округ Красноуфимск
2. Вид, номер и дата государственной регистрации права:	2.1. собственность: 1 (целя), 66-66-05/004/2007-541, 20.04.2007 г.
3. Документы-основания:	3.1. сведения не представляются
4. Ограничение прав и обременение объекта недвижимости:	не зарегистрировано
1. Правообладатель (правообладатели):	Муниципальное автономное образовательное учреждение "Средняя школа №3", ИНН 6619006263
2. Вид, номер и дата государственной регистрации права:	2.2. оперативное управление: 1 (целя), 66-66-05/004/2007-542, 20.04.2007 г.
3. Документы-основания:	3.2. сведения не представляются
4. Ограничение прав и обременение объекта недвижимости:	не зарегистрировано
5. Сведения о наличии решения об изъятии объекта недвижимости для государственных и муниципальных нужд:	данные отсутствуют
6. Сведения об осуществлении государственной регистрации прав без необходимого в силу закона согласия третьего лица, органа:	данные отсутствуют

Инженер территориального отдела № 4	Дьякова Е.В.
(подпись, наименование должности)	(подпись, фамилия)



Выписка из Единого государственного реестра недвижимости об основных характеристиках и зарегистрированных правах на объект недвижимости
Описание местоположения объекта недвижимости


Здание	
Лист № <u>4</u>	Всего листов раздела 4 : _____
Всего листов раздела <u>4</u> : _____	Всего листов выписки: _____
Кадастровый номер: 66:06.2017 № 66/005/553/2017-1703	
Кадастровый номер: 66:52:0106006:97	
Схема расположения объекта недвижимого имущества на земельном(ых) участке(ах):	



Масштаб 1: _____ данные отсутствуют

Инженер территориального отдела № 4
(полное наименование должности)


Дьякова Е.В.
(подпись, фамилия)



Выписка из Единого государственного реестра недвижимости об основных характеристиках и зарегистрированных правах на объект недвижимости
Описание местоположения объекта недвижимости

Здание	
Лист № <u>4</u> Раздела <u>4</u>	Всего листов раздела <u>4</u> : _____
Всего разделов: _____	Всего листов выписки: _____
Кадастровый номер: 66/005/553/2017-1703	
Кадастровый номер: 66:52:0106006:97	

Схема расположения объекта недвижимого имущества на земельном(ых) участке(ах):



Масштаб 1:	данные отсутствуют
Инженер территориального отдела № 4	Дьякова Е.В.
(полное наименование должности)	(подпись, фамилия)

